

ด่วนที่สุด

ที่ ลต (อด) ๐๐๐๒ / ๑๓๒



เลือกตั้งท้องถิ่น

สำนักงานคณะกรรมการการเลือกตั้ง
ประจำจังหวัดอุดรธานี
เลขที่ ๕๕/๕๕ หมู่ที่ ๕ (บ้านดงอุดม)
ถนนรอบเมือง ตำบลหมากแข้ง
อำเภอเมืองอุดรธานี อด ๔๑๐๐๐

๒๑ กุมภาพันธ์ ๒๕๖๓

เรื่อง การประกาศรูปแบบการแบ่งเขตเลือกตั้งสมาชิกสภาเทศบาลตำบลเพ็ญ

เรียน นายกเทศมนตรีตำบลเพ็ญ

สิ่งที่ส่งมาด้วย ๑. สำเนาประกาศรูปแบบการแบ่งเขตเลือกตั้ง จำนวน ๑ ฉบับ
๒. รูปแบบการแบ่งเขตเลือกตั้ง จำนวน ๒ แผ่น
๓. แผนที่รูปแบบการแบ่งเขตเลือกตั้ง จำนวน ๓ แผ่น

ด้วยผู้อำนวยการการเลือกตั้งประจำจังหวัดอุดรธานี ได้ประกาศรูปแบบการแบ่งเขตเลือกตั้งสมาชิกสภาเทศบาลตำบลเพ็ญ อำเภอเพ็ญ จำนวน ๓ รูปแบบ รายละเอียดปรากฏตามสิ่งที่ส่งมาด้วย ๑-๓

สำนักงานคณะกรรมการการเลือกตั้งประจำจังหวัดอุดรธานี จึงขอความอนุเคราะห์ได้ปิดประกาศรูปแบบการแบ่งเขตเลือกตั้งดังกล่าวไว้ ณ สำนักงานเทศบาลตำบลเพ็ญ ที่ว่าการอำเภอเพ็ญ และสถานที่ที่เห็นสมควร รวมทั้งประชาสัมพันธ์ให้ประชาชนทราบทางสื่อชนิดต่าง ๆ ตามที่เห็นสมควร

ทั้งนี้ เมื่อได้ปิดประกาศเรียบร้อยแล้ว ให้รายงานสำนักงานคณะกรรมการการเลือกตั้งประจำจังหวัดอุดรธานี โดยเร็ว

จึงเรียนมาเพื่อโปรดพิจารณา และขอขอบคุณมา ณ โอกาสนี้

ขอแสดงความนับถือ

(นายกิตติคุณ ศิริโยธา)

ผู้อำนวยการสำนักงานคณะกรรมการการเลือกตั้ง
ประจำจังหวัดอุดรธานี

กลุ่มงานจัดการเลือกตั้งและการมีส่วนร่วม

โทร. ๐ ๔๒๒๑ ๑๑๑๖-๗

โทรสาร ๐ ๔๒๒๑ ๑๑๑๗-๘



ประกาศผู้อำนวยการการเลือกตั้งประจำจังหวัดอุดรธานี
เรื่อง รูปแบบการแบ่งเขตเลือกตั้งสมาชิกสภาเทศบาลตำบลเพ็ญ
อำเภอเพ็ญ จังหวัดอุดรธานี

.....

ด้วยผู้อำนวยการการเลือกตั้งประจำจังหวัดอุดรธานี ได้ดำเนินการแบ่งเขตเลือกตั้งสมาชิกสภาเทศบาลตำบลเพ็ญ อำเภอเพ็ญ จังหวัดอุดรธานี ตามมาตรา ๑๙ และมาตรา ๒๐ แห่งพระราชบัญญัติการเลือกตั้งสมาชิกสภาท้องถิ่นหรือผู้บริหารท้องถิ่น พ.ศ. ๒๕๖๒ ประกอบข้อ ๑๒ และข้อ ๑๓ ของระเบียบคณะกรรมการการเลือกตั้งว่าด้วยการเลือกตั้งสมาชิกสภาท้องถิ่นหรือผู้บริหารท้องถิ่น พ.ศ. ๒๕๖๒ แก้ไขเพิ่มเติมถึง (ฉบับที่ ๒) พ.ศ. ๒๕๖๓ จำนวน ๓ รูปแบบ ปรากฏตามรูปแบบการแบ่งเขตเลือกตั้งและแผนที่แสดงรายละเอียดแนบท้ายประกาศฉบับนี้

ประชาชนในเขตเลือกตั้งผู้ใดประสงค์จะแสดงความคิดเห็นและข้อเสนอแนะให้ทำความคิดเห็นและข้อเสนอแนะเป็นหนังสือส่งให้ผู้อำนวยการการเลือกตั้งประจำจังหวัดอุดรธานี ภายใน ๑๐ วันนับตั้งแต่วันที่ประกาศ ณ สำนักงานคณะกรรมการการเลือกตั้งประจำจังหวัดอุดรธานี ถนนรอบเมือง ตำบลหมากแข้ง อำเภอเมืองอุดรธานี จังหวัดอุดรธานี

จึงประกาศให้ทราบโดยทั่วกัน

ประกาศ ณ วันที่ ๒๑ กุมภาพันธ์ พ.ศ. ๒๕๖๓

(นายกิตติคุณ ศิริโยธา)

ผู้อำนวยการการเลือกตั้งประจำจังหวัดอุดรธานี

การแบ่งเขตเลือกตั้งสมาชิกสภาเทศบาลตำบลเพ็ญ อำเภอเพ็ญ

๑. เทศบาลตำบลเพ็ญ อำเภอเพ็ญ รูปแบบที่ ๑

เขตเลือกตั้ง ที่	จำนวนสมาชิก	ท้องที่ที่ประกอบเป็นเขตเลือกตั้ง
๑	๖	๑. หมู่ที่ ๑ บ้านเพ็ญ ตำบลเพ็ญ อำเภอเพ็ญ ๒. หมู่ที่ ๗ บ้านเกาะแก้ว ตำบลเพ็ญ อำเภอเพ็ญ ๓. หมู่ที่ ๑๕ บ้านศรีสว่างวงศ์(บางส่วน)เฉพาะทิศด้านตะวันออกของ ถนนวุฒาธิคุณ ตำบลเพ็ญ อำเภอเพ็ญ
๒	๖	๑. หมู่ที่ ๘ บ้านเหล่าสูง ตำบลเพ็ญ อำเภอเพ็ญ ๒. หมู่ที่ ๑๑ บ้านสันป่าตอง ตำบลเพ็ญ อำเภอเพ็ญ ๓. หมู่ที่ ๑๕ บ้านศรีสว่างวงศ์(บางส่วน)เฉพาะทิศด้านตะวันตกของ ถนนวุฒาธิคุณ ตำบลเพ็ญ อำเภอเพ็ญ

๒. เทศบาลตำบลเพ็ญ อำเภอเพ็ญ รูปแบบที่ ๒

เขตเลือกตั้ง ที่	จำนวนสมาชิก	ท้องที่ที่ประกอบเป็นเขตเลือกตั้ง
๑	๖	๑. หมู่ที่ ๑ บ้านเพ็ญ ตำบลเพ็ญ อำเภอเพ็ญ ๒. หมู่ที่ ๗ บ้านเกาะแก้ว (บางส่วน)เฉพาะทิศด้านตะวันออกของถนนวุฒาธิ คุณ ตำบลเพ็ญ อำเภอเพ็ญ ๓. หมู่ที่ ๑๕ บ้านศรีสว่างวงศ์(บางส่วน)เฉพาะทิศด้านตะวันออกของ ถนนวุฒาธิคุณ ตำบลเพ็ญ อำเภอเพ็ญ
๒	๖	๑. หมู่ที่ ๗ บ้านเกาะแก้ว (บางส่วน)เฉพาะทิศด้านตะวันตกของถนนวุฒาธิ คุณ ตำบลเพ็ญ อำเภอเพ็ญ ๒. หมู่ที่ ๘ บ้านเหล่าสูง ตำบลเพ็ญ อำเภอเพ็ญ ๓. หมู่ที่ ๑๑ บ้านสันป่าตอง ตำบลเพ็ญ อำเภอเพ็ญ ๔. หมู่ที่ ๑๕ บ้านศรีสว่างวงศ์(บางส่วน)เฉพาะทิศด้านตะวันตกของ ถนนวุฒาธิคุณ ตำบลเพ็ญ อำเภอเพ็ญ

๓. เทศบาลตำบลเพ็ญ อำเภอเพ็ญ รูปแบบที่ ๓

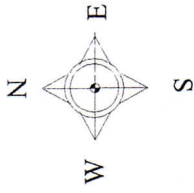
เขตเลือกตั้ง ที่	จำนวนสมาชิก	ท้องที่ที่ประกอบเป็นเขตเลือกตั้ง
๑	๖	๑. หมู่ที่ ๑ บ้านเพ็ญ ตำบลเพ็ญ อำเภอเพ็ญ ๒. หมู่ที่ ๗ บ้านเกาะแก้ว ตำบลเพ็ญ อำเภอเพ็ญ
๒	๖	๑. หมู่ที่ ๘ บ้านเหล่าสูง ตำบลเพ็ญ อำเภอเพ็ญ ๒. หมู่ที่ ๑๑ บ้านสันป่าตอง ตำบลเพ็ญ อำเภอเพ็ญ ๓. หมู่ที่ ๑๕ บ้านศรีสว่างวงศ์ ตำบลเพ็ญ อำเภอเพ็ญ

ประกาศ ณ วันที่ ๒๑ กุมภาพันธ์ พ.ศ. ๒๕๖๓

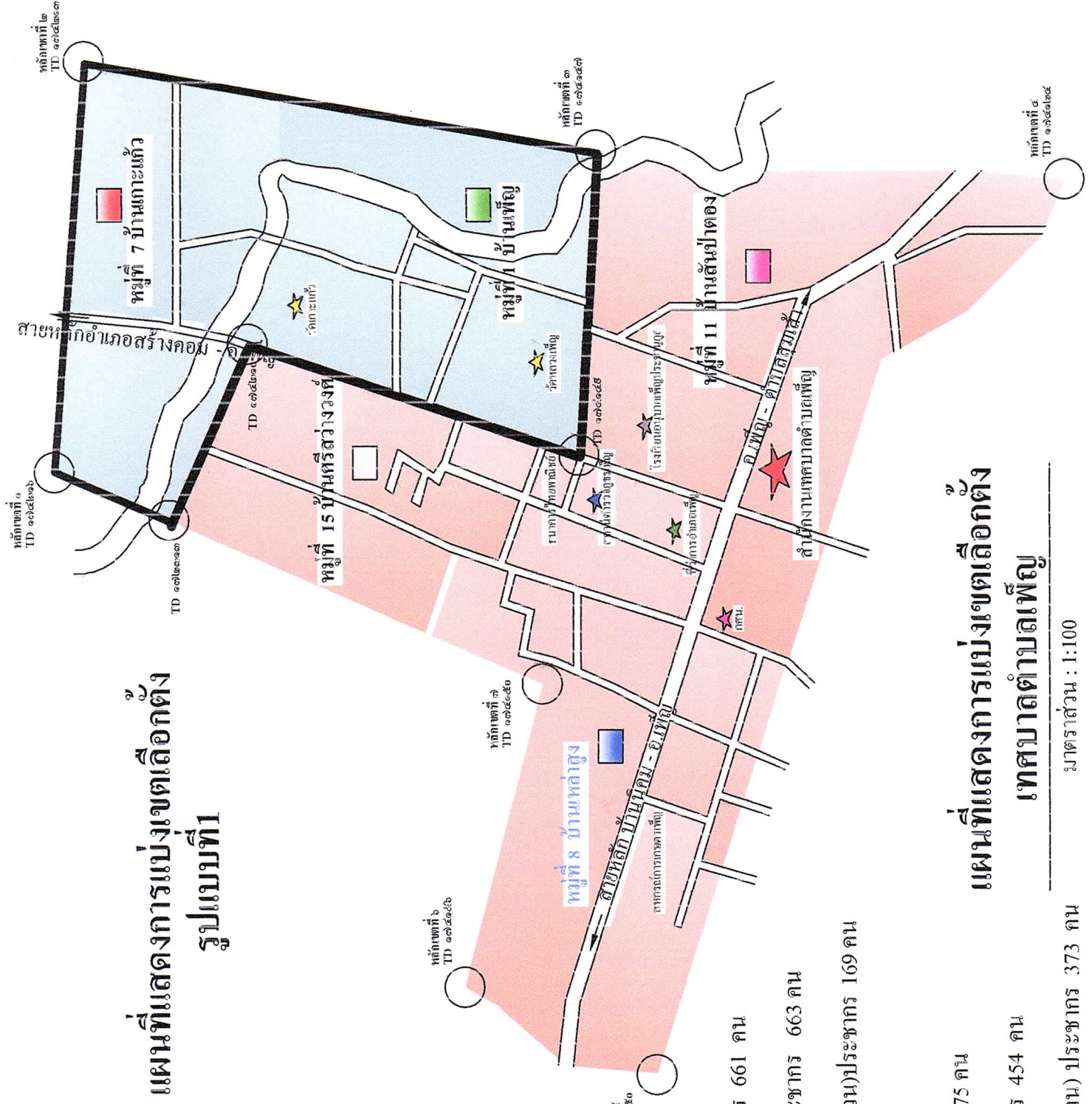


(นายกิตติคุณ ศิริโยธา)

ผู้อำนวยการการเลือกตั้งประจำจังหวัดอุดรธานี



แผนที่แสดงการแบ่งเขตเลือกตั้ง รูปแบบที่ 1



เขตเลือกตั้งที่ 1 ประกอบด้วย

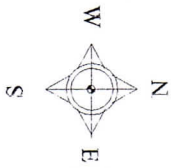
- หมู่ที่ 1 บ้านพิบูลย์ จำนวนประชากร 661 คน
- หมู่ที่ 7 บ้านเกาะแก้ว จำนวนประชากร 663 คน
- หมู่ที่ 15 บ้านศรีสว่างวงศ์ (บางส่วน)ประชากร 169 คน

เขตเลือกตั้งที่ 2 ประกอบด้วย

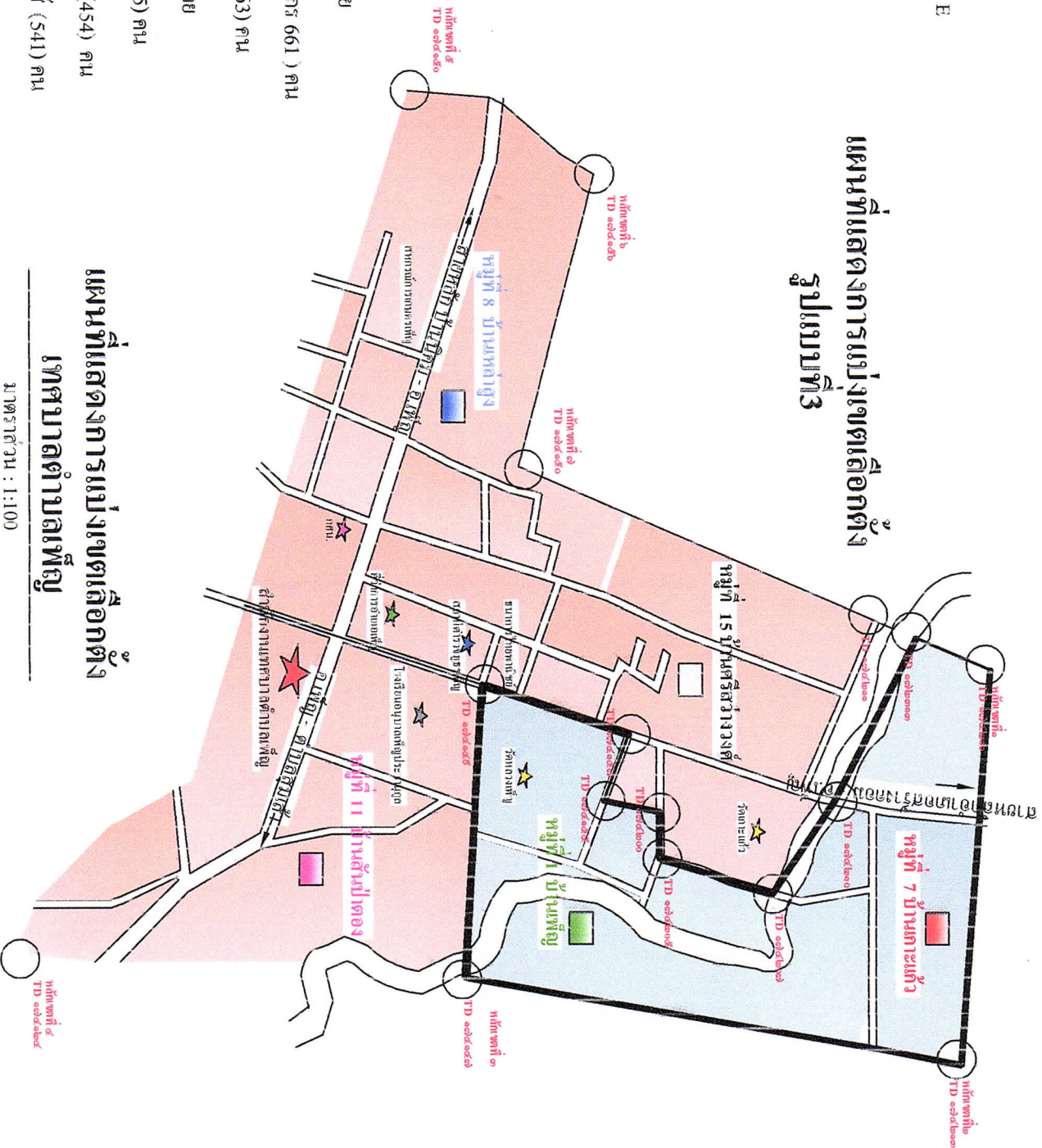
- หมู่ที่ 8 บ้านเหล่าสูง ประชากร 475 คน
- หมู่ที่ 11 บ้านต้นป่าตอง ประชากร 454 คน
- หมู่ที่ 15 บ้านศรีสว่างวงศ์ (บางส่วน) ประชากร 373 คน

แผนที่แสดงการแบ่งเขตเลือกตั้ง เทศบาลตำบลพิบูลย์

มาตราส่วน : 1:100



แผนที่แสดงการแบ่งเขตเลือกตั้ง รูปแบบที่ 3



เขตเลือกตั้งที่ 1 ประกอบด้วย

- หมู่ที่ 1 บ้านเพ็ญ (ประชากร 661) คน
- หมู่ที่ 7 บ้านเกาะแก้ว (663) คน

เขตเลือกตั้งที่ 2 ประกอบด้วย

- หมู่ที่ 8 บ้านเหล่าสูง (475) คน
- หมู่ที่ 11 บ้านต้นปาดอง (454) คน
- หมู่ที่ 15 บ้านศรีสว่างวงศ์ (541) คน

แผนที่แสดงการแบ่งเขตเลือกตั้ง เทศบาลตำบลเพ็ญ

มาตราส่วน : 1:100